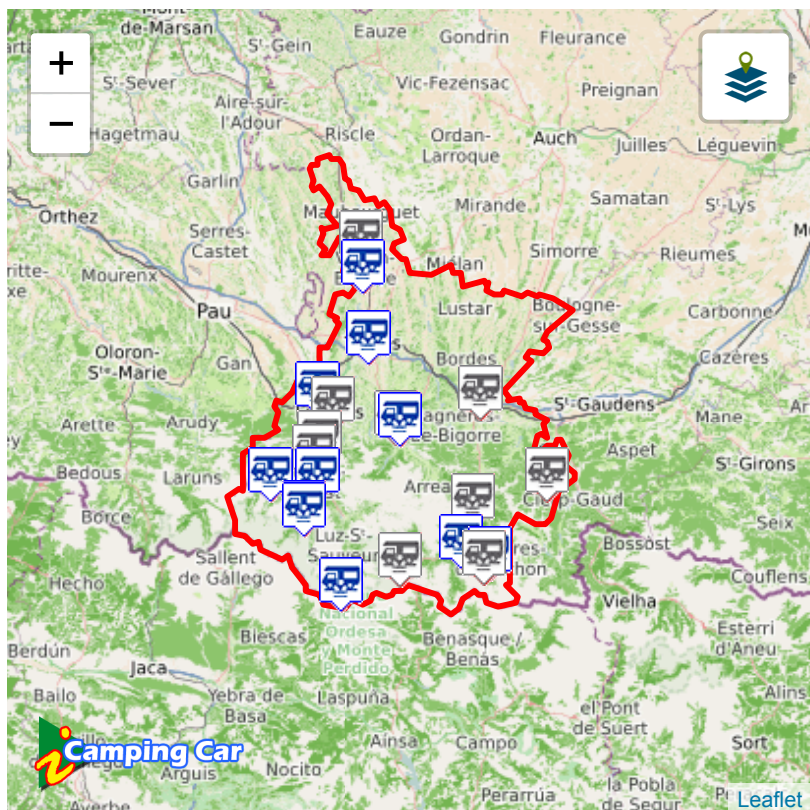
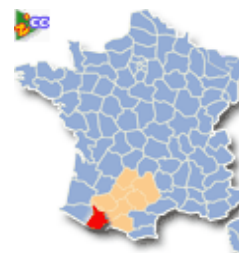


Ce document est en téléchargement gratuit sur le site i-Camping Car. Il est interdit de le mettre en ligne sur un autre site Internet.
 This document is freely downloadable on i-Camping car. It is forbidden to put it online anywhere else than i-Camping Car



HAUTES PYRENEES - [65]



21 aires de services référencées

- 11 aires de services évaluées
- 10 aires de services non évaluées

Version: décembre 2018

Les Aires de Services présentées sur i-Camping Car proviennent des contributeurs du site.

Pour compléter et améliorer la base de données, il nous faut photos et évaluation. Prenez en photos les aires utilisées.

Remplissez le **formulaire**.

Après validation, vos informations seront en ligne!



Stationnement

ARRENS MARSOUS

65 - HAUTES PYRENEES - 25 km SO de Lourdes
 D918 - Bade de loisirs

Latitude: 42.95858 [degrés décimaux] Longitude: -0.20744



Manceuvres pour vidange eaux usées. Stationnement assez agréable.

- | | |
|---|--|
| Opérationnelle toute l'année. | Signalé par des panneaux. |
| Présence d'une plateforme de positionnement du camping car. | Sans manœuvres. |
| Présence regard ou vidoir pour eaux usées. | Présence regard ou caniveau pour vidange cassette. |
| Robinet à pas de vis. | Robinet eau propre, sans tuyau fixé à demeure. |
| Stationnement possible sur l'aire. | Stationnement possible ailleurs dans la commune. |

Lien direct vers cette aire de services: [http://www.i-campingcar.fr/aires.php?ville=arrens marsous](http://www.i-campingcar.fr/aires.php?ville=arrens+marsous)



BAGNERES DE BIGORRE

65 - HAUTE PYRENEES - 17 km E de Lourdes
Bordure de l'Adour > Près gendarmerie

Latitude: 43.07389 [degrés décimaux] Longitude: 0.15185



Déplacement aisé dans la zone de service. Opérations techniques assez facilement réalisables.

- | | |
|---|--|
| ☹️ Opérationnelle toute l'année. | 😊 Signalé par des panneaux. |
| 😊 Présence d'une plateforme de positionnement du camping car. | 😊 Sans manœuvres. |
| 😊 Présence regard ou vidoir pour eaux usées. | 😊 Présence regard ou caniveau pour vidange cassette. |
| 😊 Robinet à pas de vis. | 😊 Robinet eau propre, sans tuyau fixé à demeure. |
| 😊 Stationnement possible sur l'aire. | 😊 Stationnement possible ailleurs dans la commune. |

Lien direct vers cette aire de services: [http://www.i-campingcar.fr/aires.php?ville=bagneres de bigorre](http://www.i-campingcar.fr/aires.php?ville=bagneres%20de%20bigorre)



CAUTERETS

65 - HAUTES PYRENEES - 30 km S de Lourdes
D920a - Entrée de la ville

Latitude: 42.89353 [degrés décimaux] Longitude: -0.11261



Bonne séparation des services eaux usées et eau propre. Les vidanges nécessitent des manœuvres. Aspect sale des ensembles.
Stationnement: 10€ par jour.

- | | |
|--|--|
| ☹️ Opérationnelle toute l'année. | 😊 Signalé par des panneaux. |
| ☹️ Présence d'une plateforme de positionnement du camping car. | 😊 Sans manœuvres. |
| 😊 Présence regard ou vidoir pour eaux usées. | 😊 Présence regard ou caniveau pour vidange cassette. |
| 😊 Robinet à pas de vis. | 😊 Robinet eau propre, sans tuyau fixé à demeure. |
| 😊 Stationnement possible sur l'aire. | 😊 Stationnement possible ailleurs dans la commune. |

Lien direct vers cette aire de services: <http://www.i-campingcar.fr/aires.php?ville=cauterets>



CAUTERETS [2]

65 - HAUTES PYRENEES - 30 km S de Lourdes
D920 - Avenue Charles Thierry - Au dessus du casino

Latitude: 42.886446 [degrés décimaux] Longitude: -0.115244



Système d'eau fonctionnant été comme en hiver grâce à une électrovanne commandée par un bouton. Prises 220V 3A sur toutes les places.
11€ par jour, services eau et électricité compris. Dégressif pour une semaine ou pour curistes.

- | | |
|---|--|
| 😊 Opérationnelle toute l'année. | 😊 Signalé par des panneaux. |
| 😊 Présence d'une plateforme de positionnement du camping car. | 😊 Sans manœuvres. |
| 😊 Présence regard ou vidoir pour eaux usées. | 😊 Présence regard ou caniveau pour vidange cassette. |
| 😊 Robinet à pas de vis. | 😊 Robinet eau propre, sans tuyau fixé à demeure. |
| 😊 Stationnement possible sur l'aire. | 😊 Stationnement possible ailleurs dans la commune. |

Lien direct vers cette aire de services: [http://www.i-campingcar.fr/aires.php?ville=cauterets \[2\]](http://www.i-campingcar.fr/aires.php?ville=cauterets%20%5B2%5D)



GAVARNIE

65 - HAUTE PYRENEES - 60 km S de Lourdes

En haut du village > Station de ski

Latitude: 42.735183 [degrés décimaux] Longitude: -0.00885



Bien viser pour vidanger les eaux usées. Pas de filetage sur le robinet d'eau. 1 seul robinet qui sert donc au plein d'eau et au rinçage cassette. Stationnement, payant du 1er juillet au 15 septembre, dans cadre très agréable, accueillant beaucoup de camping cars...

- | | |
|--|--|
| ☹️ Opérationnelle toute l'année. | 😊 Signalé par des panneaux. |
| ☹️ Présence d'une plateforme de positionnement du camping car. | ☹️ Sans manœuvres. |
| 😊 Présence regard ou vidoir pour eaux usées. | 😊 Présence regard ou caniveau pour vidange cassette. |
| 😊 Robinet à pas de vis. | 😊 Robinet eau propre, sans tuyau fixé à demeure. |
| 😊 Stationnement possible sur l'aire. | 😊 Stationnement possible ailleurs dans la commune. |

Lien direct vers cette aire de services: <http://www.i-campingcar.fr/aires.php?ville=gavarnie>



LOUBAJAC

65 - HAUTES PYRENEES - 6 km NO de Lourdes

D3 - Route de Bartres

Latitude: 43.135454 [degrés décimaux] Longitude: -0.077141



Aux pieds des Pyrénées, à 3 km de Lourdes, dans une ferme avicole avec table d'hôtes. Tuyau eau propre fixé à demeure à proscrire.

- | | |
|---|--|
| 😊 Opérationnelle toute l'année. | 😊 Signalé par des panneaux. |
| 😊 Présence d'une plateforme de positionnement du camping car. | 😊 Sans manœuvres. |
| 😊 Présence regard ou vidoir pour eaux usées. | 😊 Présence regard ou caniveau pour vidange cassette. |
| 😊 Robinet à pas de vis. | ☹️ Robinet eau propre, sans tuyau fixé à demeure. |
| 😊 Stationnement possible sur l'aire. | 😊 Stationnement possible ailleurs dans la commune. |

Lien direct vers cette aire de services: <http://www.i-campingcar.fr/aires.php?ville=loubajac>



LOUDENVIELLE

65 - HAUTE PYRENEES - 25 km O de Bagnères Luchon

D25 > Aranvielle

Latitude: 42.80019 [degrés décimaux] Longitude: 0.40743



Mode paiement des services Monnaie

Belle étape technique et stationnement. Jeton (2€) à acheter à l'Office de Tourisme ou au tabac presse. 2€ pour une heure d'électricité.

- | | |
|---|--|
| ☹️ Opérationnelle toute l'année. | 😊 Signalé par des panneaux. |
| 😊 Présence d'une plateforme de positionnement du camping car. | 😊 Sans manœuvres. |
| 😊 Présence regard ou vidoir pour eaux usées. | 😊 Présence regard ou caniveau pour vidange cassette. |
| 😊 Robinet à pas de vis. | 😊 Robinet eau propre, sans tuyau fixé à demeure. |
| 😊 Stationnement possible sur l'aire. | ☹️ Stationnement possible ailleurs dans la commune. |

Lien direct vers cette aire de services: <http://www.i-campingcar.fr/aires.php?ville=loudenvielle>



<http://www.i-campingcar.fr/>



<http://www.i-campingcar.fr/>

Stationnement

Mode paiement des services Monnaie

PIERREFITTE NESTALAS

65 - HAUTES PYRENEES - 20 km S de Lourdes
D921 > Cauterets

Latitude: 42.960415 [degrés décimaux] Longitude: -0.077179



services payants
- de 3€

1€ pour 50 litres d'eau. Une quinzaine de places pour le stationnement.

- | | |
|---|--|
| Opérationnelle toute l'année. | Signalé par des panneaux. |
| Présence d'une plateforme de positionnement du camping car. | Sans manœuvres. |
| Présence regard ou vidoir pour eaux usées. | Présence regard ou caniveau pour vidange cassette. |
| Robinet à pas de vis. | Robinet eau propre, sans tuyau fixé à demeure. |
| Stationnement possible sur l'aire. | Stationnement possible ailleurs dans la commune. |

Lien direct vers cette aire de services: http://www.i-campingcar.fr/aires.php?ville=pierrefitte_nestalas



<http://www.i-campingcar.fr/>



<http://www.i-campingcar.fr/>

Mode paiement des services Jeton

SAINT LARY SOULAN

65 - HAUTE PYRENEES - 30 km S de Lanomezan
Près du stade

Latitude: 42.82286 [degrés décimaux] Longitude: 0.32367



services payants
- de 3€
+ de 5€

Vidange eaux usées peu pratique. Stationnement payant de 19 h à 8 h... Horodateur. Parking en pente.

- | | |
|---|--|
| Opérationnelle toute l'année. | Signalé par des panneaux. |
| Présence d'une plateforme de positionnement du camping car. | Sans manœuvres. |
| Présence regard ou vidoir pour eaux usées. | Présence regard ou caniveau pour vidange cassette. |
| Robinet à pas de vis. | Robinet eau propre, sans tuyau fixé à demeure. |
| Stationnement possible sur l'aire. | Stationnement possible ailleurs dans la commune. |

Lien direct vers cette aire de services: http://www.i-campingcar.fr/aires.php?ville=saint_lary_soulan



<http://www.i-campingcar.fr/>



<http://www.i-campingcar.fr/>

Stationnement

Mode paiement des services Monnaie

TARBES

65 - HAUTES PYRENEES -
4 bis Avenue de la Libération

Latitude: 43.242807 [degrés décimaux] Longitude: 0.067502



services payants
+ de 3€
+ de 5€

Aire privée assez simple et pratique. Stationnement 30 places. Forfait stationnement 24 heures + branchement électricité + eau: 12€. Forfait stationnement 24 heures + eau: 10€.

- | | |
|---|--|
| Opérationnelle toute l'année. | Signalé par des panneaux. |
| Présence d'une plateforme de positionnement du camping car. | Sans manœuvres. |
| Présence regard ou vidoir pour eaux usées. | Présence regard ou caniveau pour vidange cassette. |
| Robinet à pas de vis. | Robinet eau propre, sans tuyau fixé à demeure. |
| Stationnement possible sur l'aire. | Stationnement possible ailleurs dans la commune. |

Lien direct vers cette aire de services: <http://www.i-campingcar.fr/aires.php?ville=tarbes>



<http://www.i-campingcar.fr/>

<http://www.i-campingcar.fr/>

VIC EN BIGORRE

65 - HAUTES PYRENEES - 20 km N de Tarbes

D6 > Pau > Contrebas Centre médical

 Latitude: 43.384688 [degrés décimaux] Longitude: 0.049504













services
gratuits














Gratuit

Attention aux branches d'arbres! Bonne séparation des services eau propre / vidange eau WC.

- | | |
|--|--|
|  Opérationnelle toute l'année. |  Signalé par des panneaux. |
|  Présence d'une plateforme de positionnement du camping car. |  Sans manœuvres. |
|  Présence regard ou vidoir pour eaux usées. |  Présence regard ou caniveau pour vidange cassette. |
|  Robinet à pas de vis. |  Robinet eau propre, sans tuyau fixé à demeure. |
|  Stationnement possible sur l'aire. |  Stationnement possible ailleurs dans la commune. |

Lien direct vers cette aire de services: <http://www.i-campingcar.fr/aires.php?ville=vic en bigorre>

Ces Aires de Services sont également référencées sur i-Camping Car mais n'ont pas été évaluées.
Pour publication d'une évaluation, il nous faut des photos. Vous pouvez en envoyer depuis notre site Internet.

AGOS VIDALOS	9 km S de Lourdes	 Latitude: 43.035556	 Longitude: -0.070556
ARDEVIELLE POUCHERGUES	25 km O de Bagnères de Luchon	 Latitude: 42.792474	 Longitude: 0.387736
ARGELES-GAZOST	17 km N de Cauterets	 Latitude: 43.009684	 Longitude: -0.085202
ARREAU	30 km NO de Bagnères de Luchon	 Latitude: 42.907315	 Longitude: 0.359171
LANNEMEZAN	35 km SE de Tarbes	 Latitude: 43.127803	 Longitude: 0.380694
LOURDES		 Latitude: 43.104449	 Longitude: -0.032343
MAUBOURGUET	25 km N de Tarbes	 Latitude: 43.443377	 Longitude: 0.041463
MAULEON BAROUSSE	30 km N de Bagnères de Luchon	 Latitude: 42.961034	 Longitude: 0.568493
PIAU ENGALY	20 km SO de Saint Lary Soulan	 Latitude: 42.786339	 Longitude: 0.15596
POUZAC	19 km SE de Tarbes	 Latitude: 43.078694	 Longitude: 0.141319